




阿波市役所（阿波市阿波町東原）



土柱より見た阿波市阿波町



阿波市吉野支所（阿波市吉野町西条）




吉野川より見た阿波市吉野町



県指定天然記念物 案内神社
の大クス(阿波市吉野町柿原)



国指定天然記念物 野神の大
センダン(阿波市阿波町野神)



県指定史跡 北岡古墳(西古
墳; 阿波市阿波町北岡)



市指定文化財 西光寺山門
(阿波市阿波町稲荷)



ナベヅル群飛 (吉野町, 2009年
2月1日臼井恒夫撮影)



市指定無形民俗文化財
案内神社獅子舞
(吉野町柿原)



文化五年（1808）阿波郡伊澤村分間絵図／在所
（個人蔵 徳島県立文書館撮影 260×189cm）上が北を示す。



文化五年（1808）阿波郡伊澤村分間絵図／山分
（個人蔵 徳島県立文書館撮影 355×202cm）上が北を示す。



文化五年（1808）阿波郡伊澤村分間絵図／浜分
 （個人蔵 徳島県立文書館撮影 110×186cm）上が西を示す。

国指定天然記念物 阿波の土柱の経年変化



口絵 1
1984年 (石田啓祐撮影)

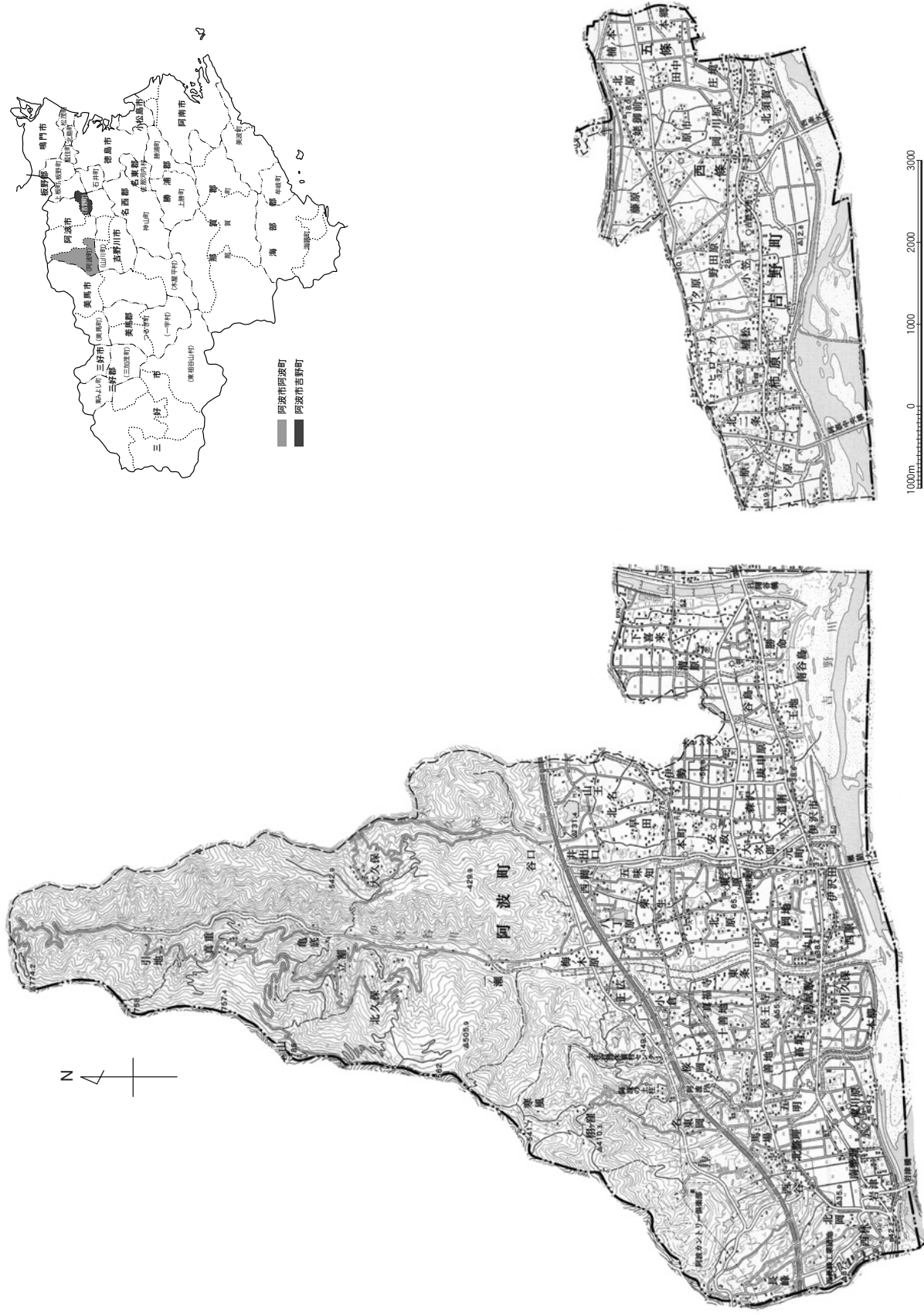


口絵 2
1992年 (祖父江勝孝氏撮影)



口絵 3
2001年 (旧阿波町観光課撮影)

阿波市阿波町吉野町全図



地形図は「阿波市全図」(阿波市発行, 建設省国土地理院承認番号 平18 四複, 第85号) の一部を使用。